ГЕНЕРАЛЬНЫЙ ПЛАН КРАСНООКТЯБРЬСКОГО СЕЛЬСКОГО ПОСЕЛЕНИЯ ЧЕРЛАКСКОГО МУНИЦИПАЛЬНОГО РАЙОНА ОМСКОЙ ОБЛАСТИ

Карта функциональных зон

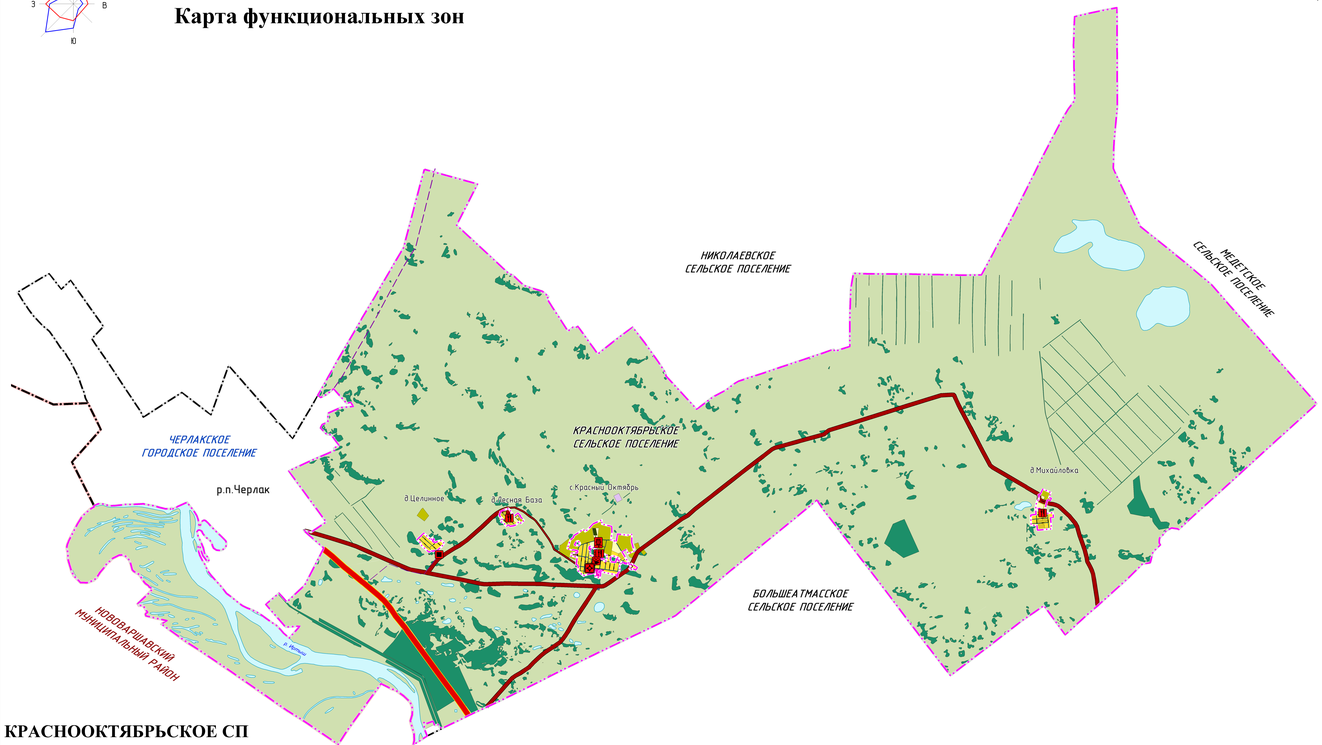

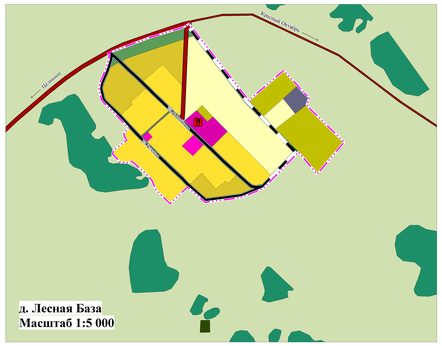

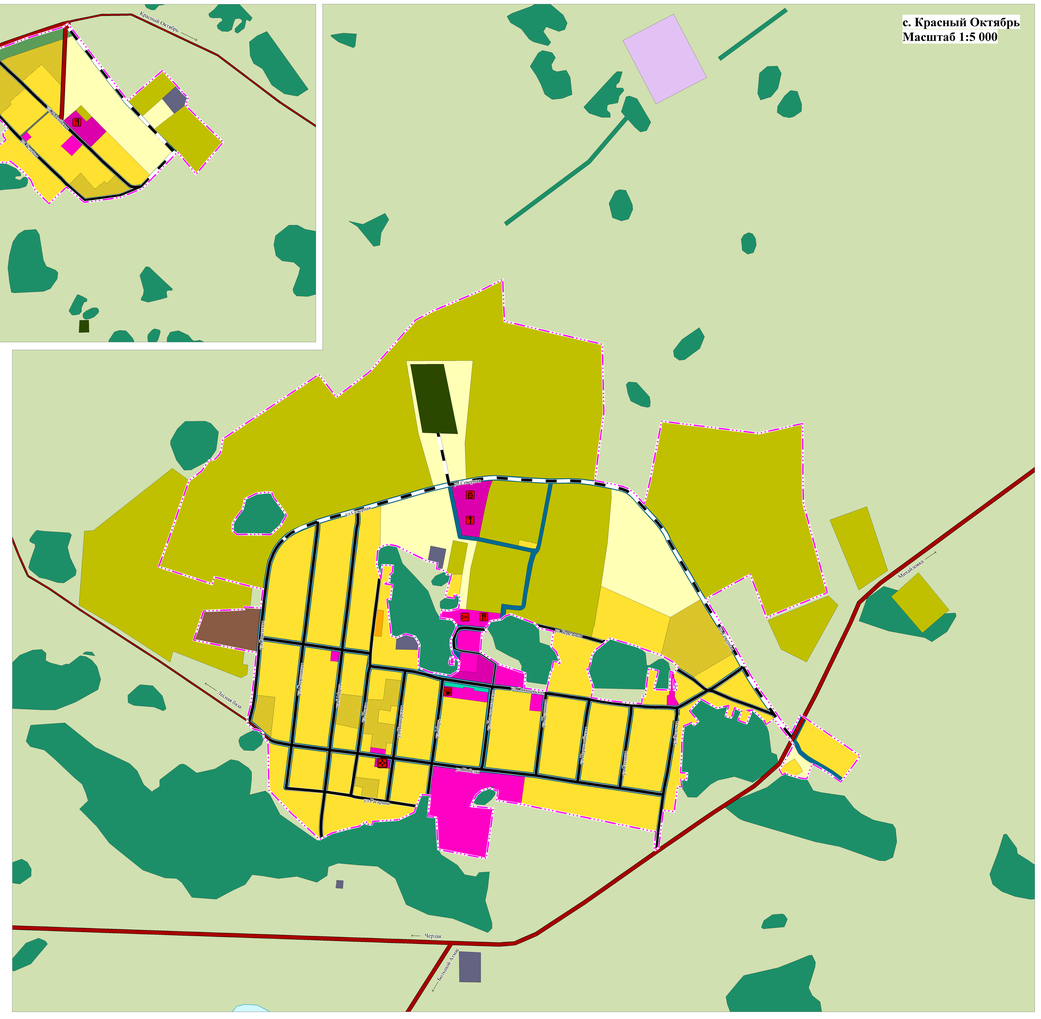

КРАСНООКТЯБРЬСКОЕ СП

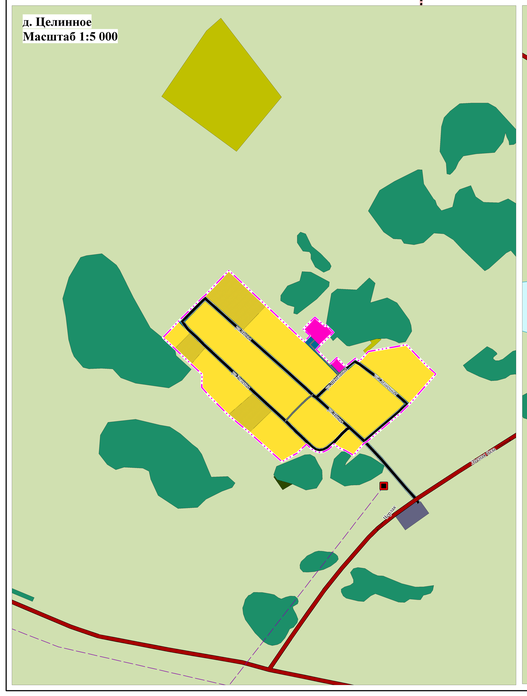

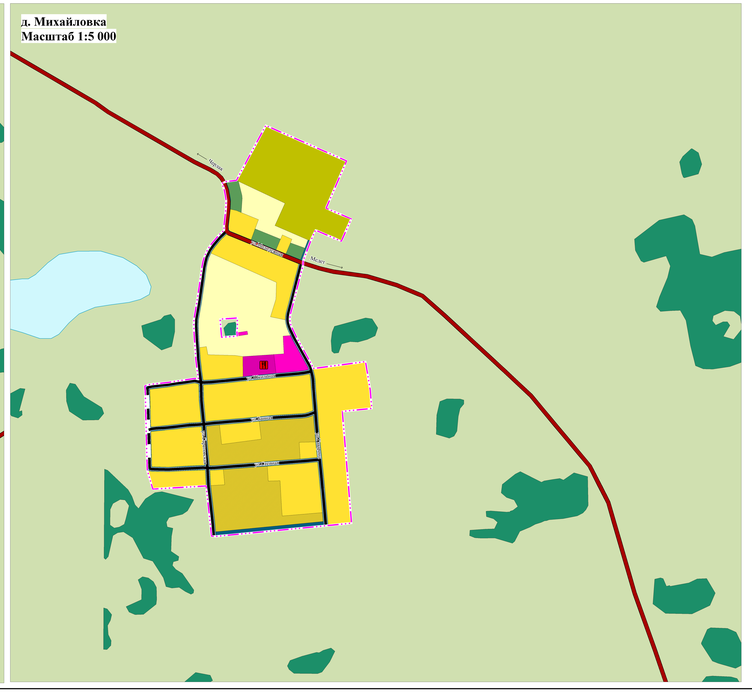

УСЛОВНЫЕ ОБОЗНАЧЕНИЯ

Реконструкция | Планируемый | Существующий

Границы субъектов Российской Федерации, муниципальных образований, населенных пунктов

- Граница муниципального района
- Граница городского округа
- Граница сельского поселения
- Граница населенного пункта

Объекты социальной инфраструктуры, отдыха и туризма, санаторно-курортного назначения

Объекты культуры и искусства

Местного значения

- Объект культурно-досугового (клубного) типа

Объекты здравоохранения

Регионального значения

- Обособленное структурное подразделение медицинской организации, оказывающей первичную медико-санитарную помощь

Прочие объекты обслуживания

Местного значения

- Объекты торговли, общественного питания
- Непроизводственные объекты коммунально-бытового обслуживания и предоставления персональных услуг

Объекты транспортной инфраструктуры

Автомобильные дороги

Федерального значения

- Автомобильные дороги федерального значения

Регионального значения

- Автомобильные дороги регионального или межмуниципального значения

Местного значения

- Автомобильные дороги местного значения

Улично-дорожная сеть сельского населенного пункта

Местного значения

- Поселковая дорога
- Главная улица
- Улица в жилой застройке
- Хозяйственный проезд, скотопрогон

Объекты обслуживания и хранения автомобильного транспорта

Местного значения

- Станция технического обслуживания

Объекты трубопроводного транспорта и инженерной инфраструктуры

Объекты добычи и транспортировки газа

Местного значения

- Пункт редуцирования газа (ПРГ)

Распределительные трубопроводы для транспортировки газа

Местного значения

- Газопровод распределительный высокого давления

Иные объекты федерального значения, регионального значения, местного значения

Объекты единой государственной системы предупреждения и ликвидации чрезвычайных ситуаций

Местного значения

- Объекты обеспечения пожарной безопасности

Функциональные зоны

- Зона застройки индивидуальными жилыми домами
- Зона застройки малоэтажными жилыми домами (до 4 этажей, включая мансардный)
- Общественно-деловые зоны
- Производственная зона
- Зона инженерной инфраструктуры
- Зона транспортной инфраструктуры
- Зоны сельскохозяйственного использования
- Зона сельскохозяйственных угодий
- Производственная зона сельскохозяйственных предприятий
- Зона озелененных территорий общего пользования (лесопарки, парки, сады, скверы, бульвары, городские леса)
- Зона лесов
- Зона кладбищ
- Зона складирования и захоронения отходов
- Зона озелененных территорий специального назначения
- Зона акваторий

Природные объекты

Поверхностные водные объекты

- Водоток (река, ручей, канал)
- Водоем (озеро, пруд, обводненный карьер, водохранилище)

МАСШТАБ 1: 5 000

50 м 0 50 м 100 200 300 400 500

МАСШТАБ 1: 50 000

500 м 0 500 м 1000 2000 3000 4000 5000

							10А-23-3-7-ПР-ГП		
							Генеральный план Краснооктябрьского сельского поселения Черлакского муниципального района Омской области*		
Изм.	Кол.уч.	Лист	№ док.	Подпись	Дата				
Разработан		Сергеевич Н.В.					Утверждаемая часть	Стадия	Карта	Листов
Рук.группы		Дегтяев Г.В.						ГП	3	3
Инженер		Мельникова Е.В.								
							Карта функциональных зон	ООО "Земпроект"		